


KÁTOLY SZABÁLYOZÁSI TERVE



JELMAGYARÁZAT SZABÁLYOZÁSI ELEMÉK

- tervezett szabályozási vonal
- területfelhasználási egység határa
- tervezett belterületi határ
- ökológiai hálózat határa
- természeti terület határa
- műemléki környezet határa
- helyi értékvédelmi terület határa
- szabályozási terv határa
- telek be nem építhető része
- műemlék
- H1 védett helyi művi érték
- H2 védett helyi művi érték
- szabályozási szélesség
- megszüntető jel

INFORMATÍV ELEMÉK

- megtartandó belterületi határ
- irányadó telekhatár
- meglévő épület

KÖZMŰVEK

- 10-20 kV-os elektromos vezeték

BEÉPÍTÉSRE SZÁNT TERÜLETEK

- falusias lakóterület
- kereskedelmi, szolgáltató gazdasági terület
- jelentős mértékű zavaró hatású ipari gazdasági terület
- különleges terület (pince)
- különleges terület (sport)

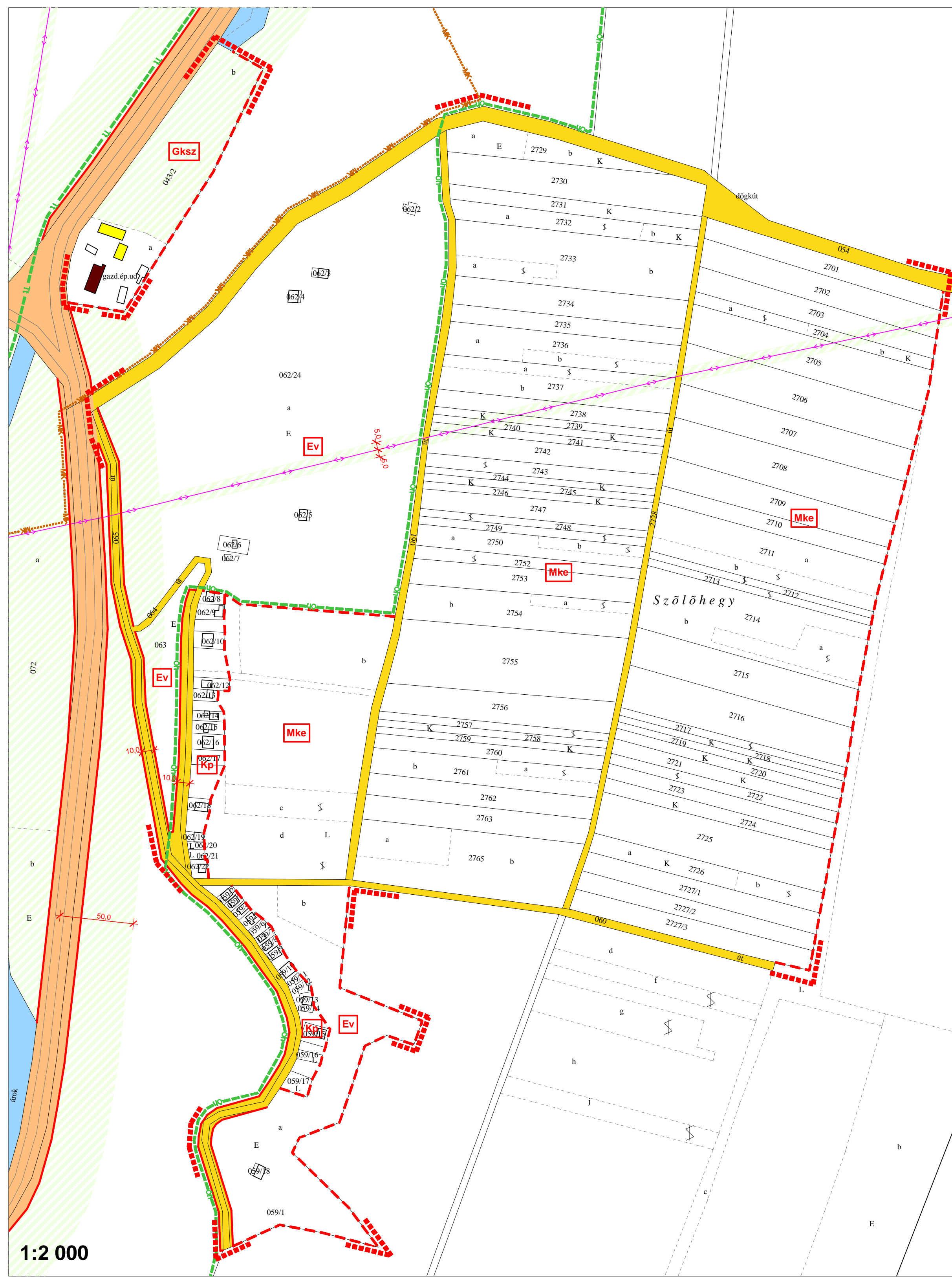
BEÉPÍTÉSRE NEM SZÁNT TERÜLETEK

- hálózati szerepű út övezete
- kiszolgáló utak övezete
- zöldterület (közpark)
- védelmi erdőterület
- kertés mezőgazdasági terület
- korlátozott használatú mezőgazdasági terület
- vízgazdálkodási terület

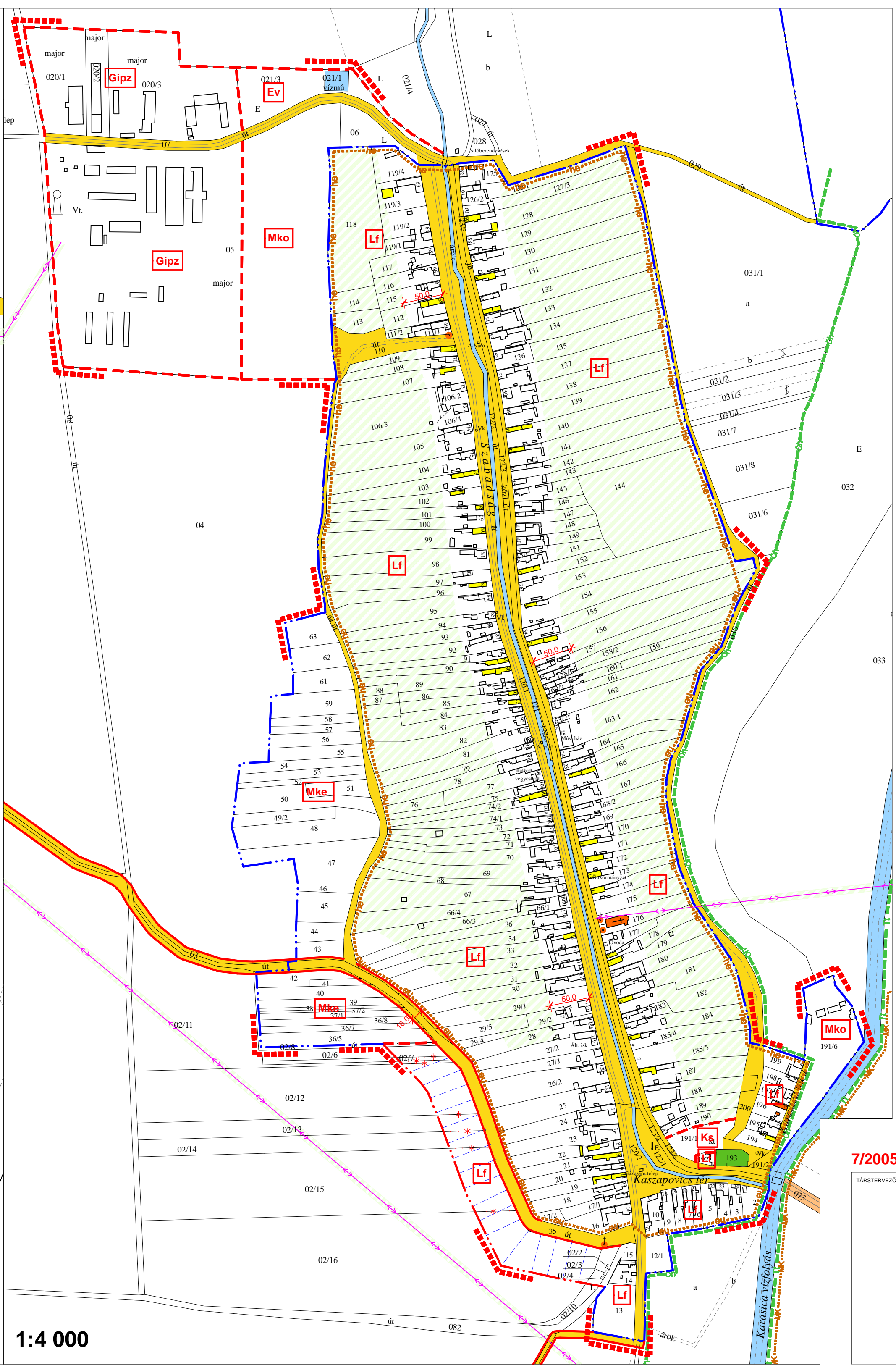
7/2005.(X.10.) számú kt. rendelettel jóváhagyva

TÁRSZERVEZŐK	TERVEZŐ PÉCSÉPTERV PÉCSÉPTERV STÚDIÓ • 7601 PÉCS PF 213 • TEL: 72/517-910 FAX: 72/517-911 E-MAIL: PÉCSÉPTERV@BOKANET.HU	RAJZSZÁM SZ-2
HELYSÉGNÉV	KÁTOLY	JELZŐSZÁM 425 / 2003
TERV MEGNEVEZÉSE	SZABÁLYOZÁSI TERV	TERVFAJTA TRT
MUNKATÁRS BÉRES GÁBOR FARKAS LÁSZLÓ	VEZETŐTERVEZŐ CSABÁ GYULA TT-1-02-0034	LÉPTÉK 1 : 4 000 1 : 2 000 2 0 0 5 . 1 0 .

Készült az állami alapadatok felhasználásával



1:2 000



1:4 000